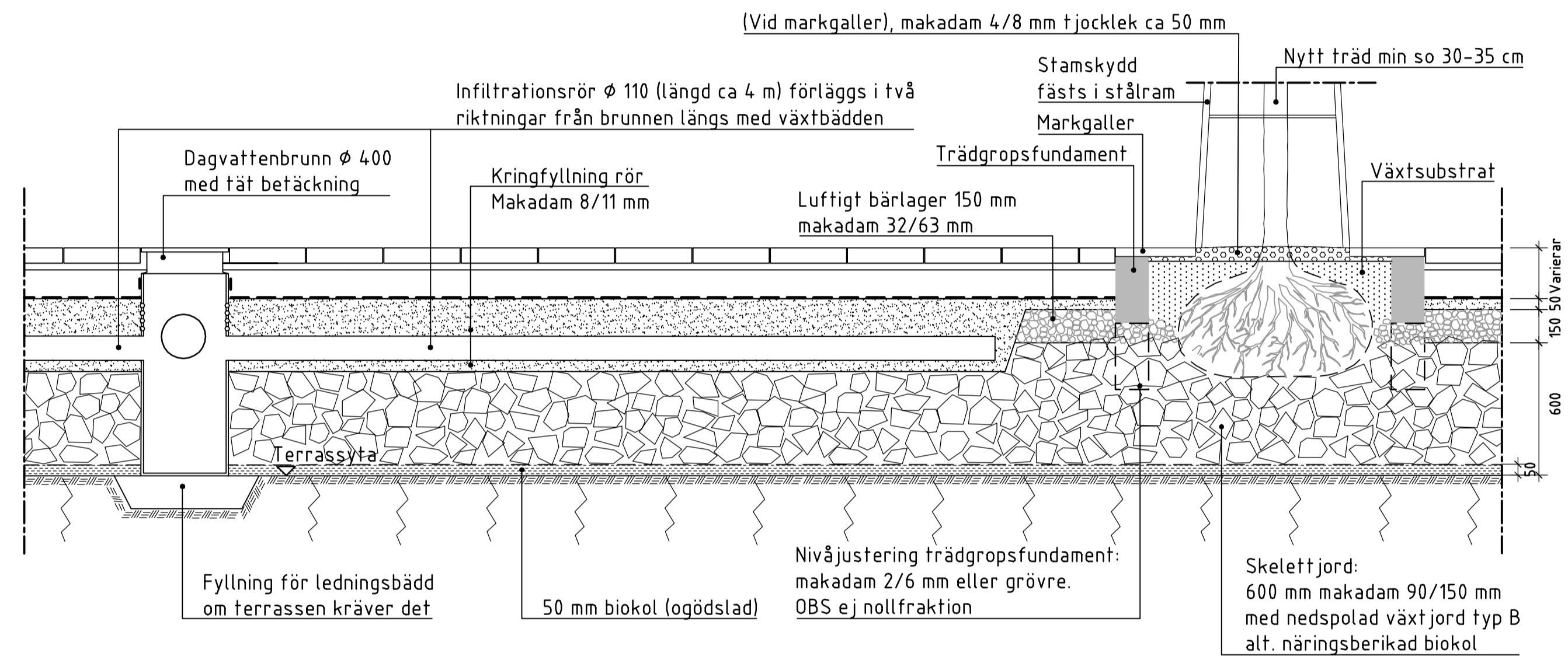


DAGVATTENFÖRDRÖJNING PLACERING BRUNNAR

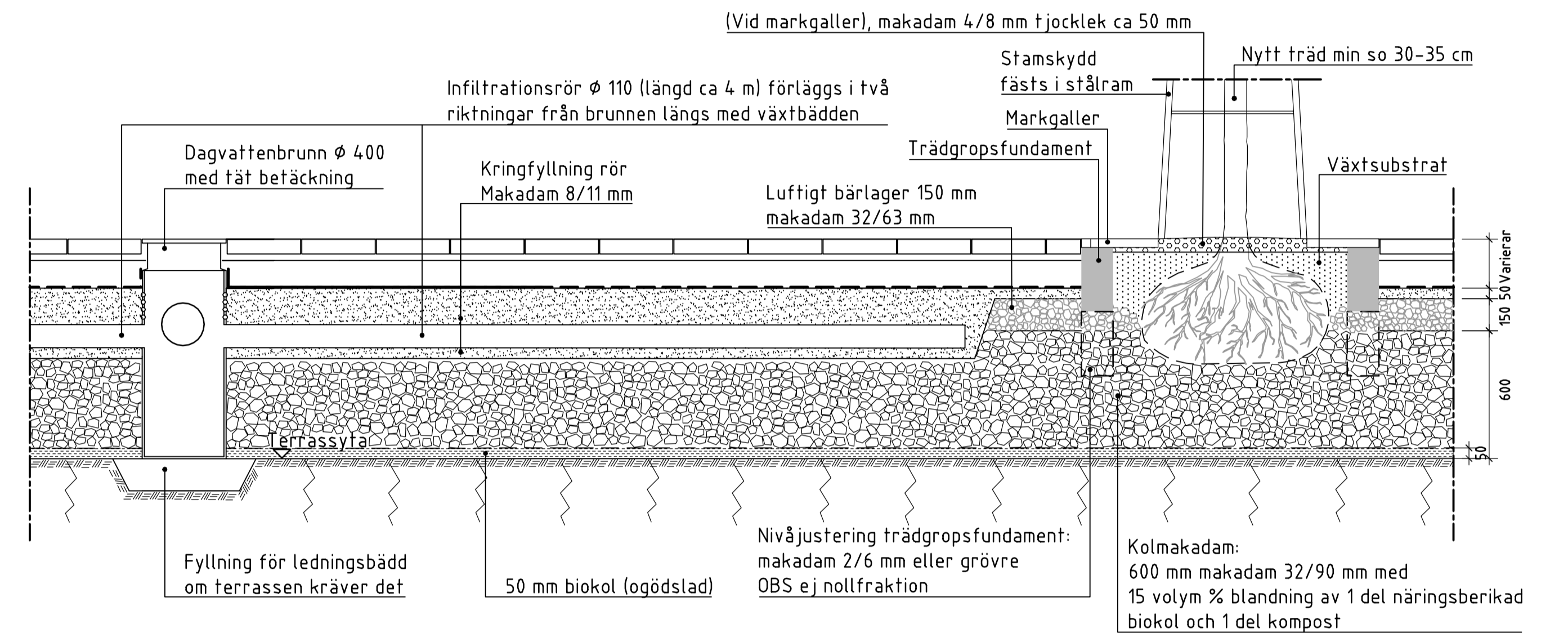
PLAN PRINCIP

SKALA 1:50



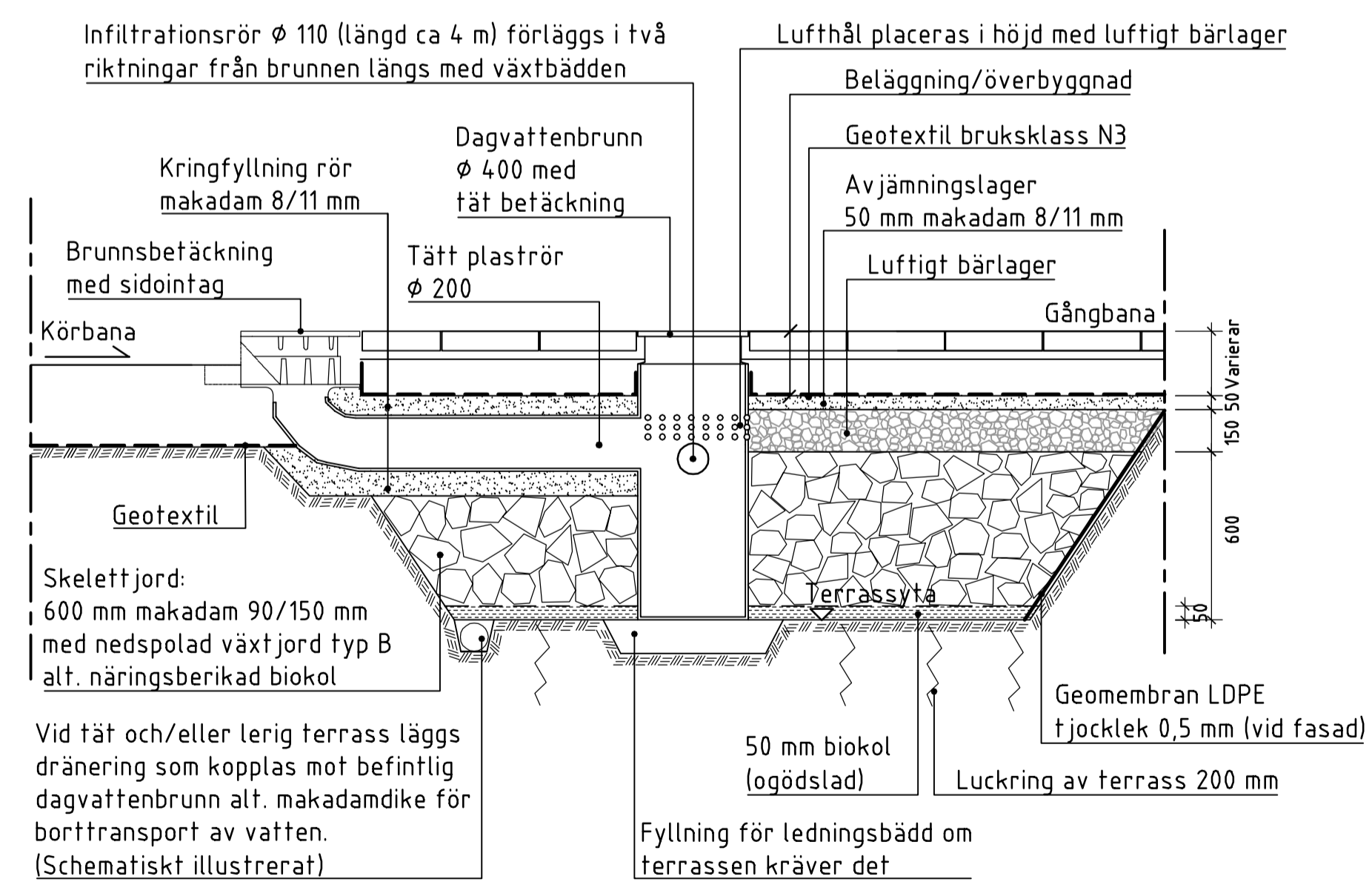
DAGVATTENFÖRDRÖJNING - HÅRDGJORD YTA MED SKELETTJORD

PRINCIPSEKTION A-a
SKALA 1:20



DAGVATTENFÖRDRÖJNING - HÅRDGJORD YTA MED KOLMAKADAM

PRINCIPSEKTION A-a
SKALA 1:20

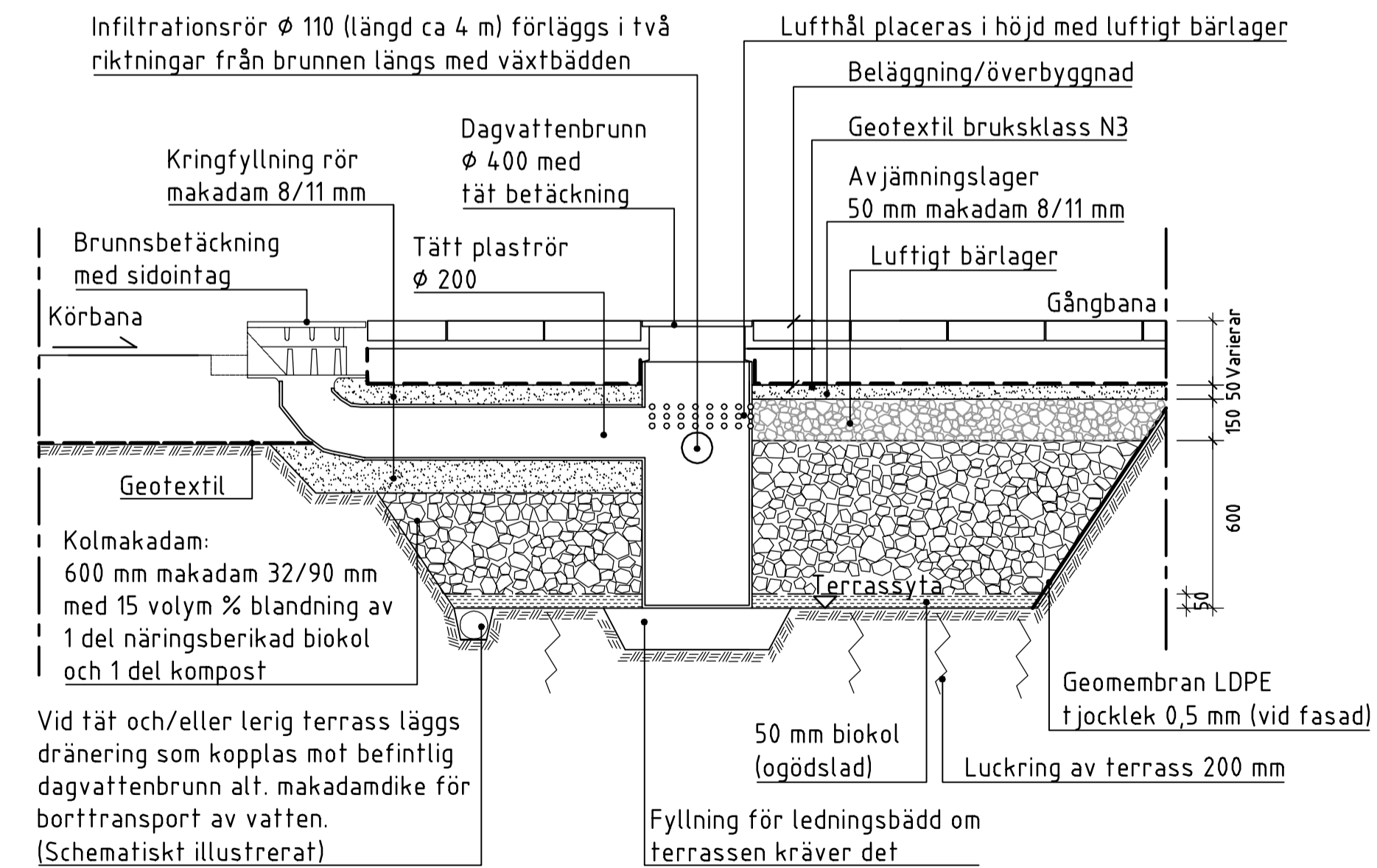


DAGVATTENFÖRDRÖJNING - HÅRDGJORD YTA MED SKELETTJORD

PRINCIPSEKTION B-b
SKALA 1:20

ANMÄRKNING

Växtjord typ B enligt Stockholm stads kornfördelningskurva.
Åtgärder för terrassen anpassas efter dess beskaffenhet. Täta terrasser kan kräva dränering och allt för genomsläppliga terrasser kan behöva tätas. Luckring utförs om större genomsläpplighet önskas hos en kompakterad terrassyta.

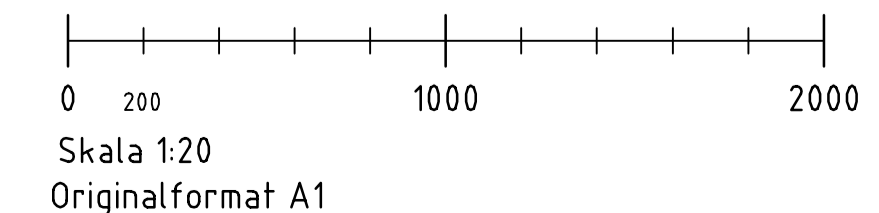


DAGVATTENFÖRDRÖJNING - HÅRDGJORD YTA MED KOLMAKADAM

PRINCIPSEKTION B-b
SKALA 1:20

ANMÄRKNING

Åtgärder för terrassen anpassas efter dess beskaffenhet. Täta terrasser kan kräva dränering och allt för genomsläppliga terrasser kan behöva tätas. Luckring utförs om större genomsläpplighet önskas hos en kompakterad terrassyta.



Status	Datum	2017-11-08
TH-TYPRITNING	Godkänd	Britt-Marie Alvem
Stockholms stad	Trafikkontoret	
TRÄD I HÅRDGJORD YTA DAGVATTENFÖRDRÖJNING		
SEKTION, PLAN		
Skala	Ritningsnr	Reg.
1:20, 1:50 (A1)	THVB022	